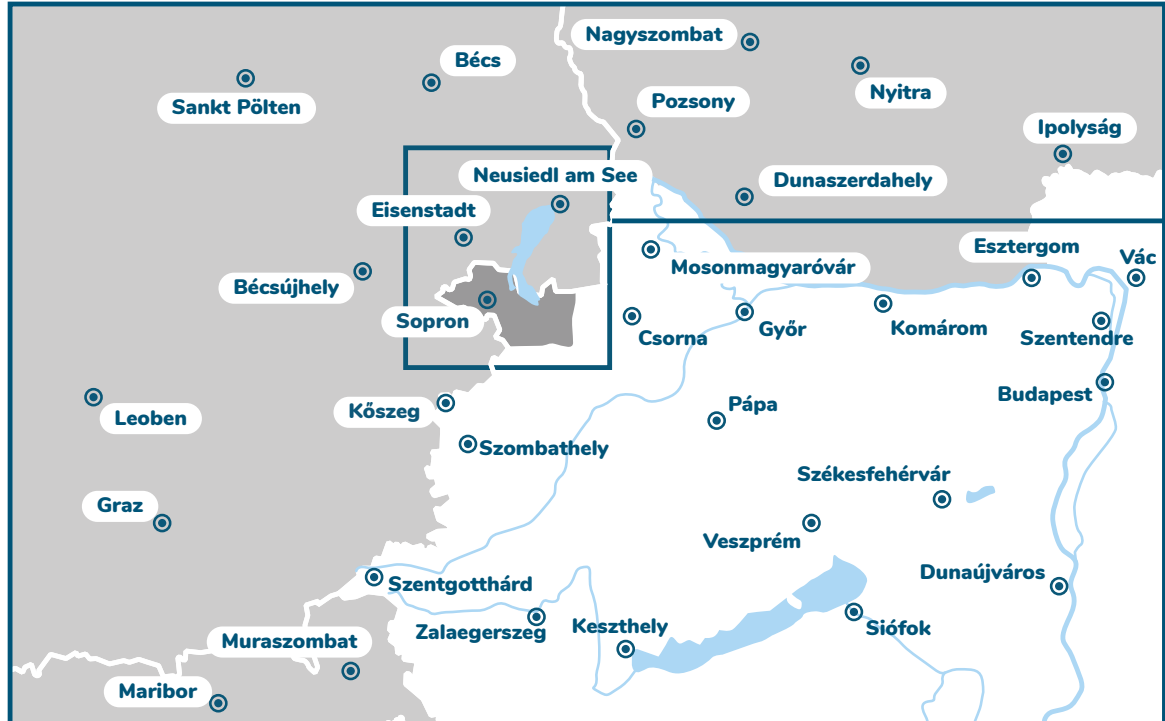


AKTÍVAN AZ ALPOK ÉS A KISALFÖLD TALÁLKOZÁSÁNÁL

Soproni-hegység és Fertő-táj



AKTÍVAN AZ ALPOK ÉS A KISALFÖLD TALÁLKOZÁSÁNÁL



- | | | | | | |
|---|---------------------------|---|------------------|---|---------------|
|  | Kőfejtő |  | Emlékhely |  | Gyógyfürdő |
|  | Kastély |  | Zsolnay-ivókút |  | Strand |
|  | Kilátó |  | Vízi megállóhely |  | Komp |
|  | Tanösvény |  | Kisvasút |  | Tájház |
|  | Nemzeti park bemutatóhely |  | Szentély |  | Kenekölcsönző |
|  | Bányamúzeum |  | Eurovelo 13 |  | Kerékpártúrák |
| | | | |  | |

AKTÍVAN AZ ALPOK ÉS A KISALFÖLD TALÁLKOZÁSÁNÁL – SOPRONI-HEGYSÉG ÉS FERTŐ-TÁJ

Sopron és a Fertő tó vidéke változatos tájak káprázatos kaleidoszkópja. Az országnak ebben a pici csücskében, néhány tíz négyzetkilométeren nagyon különböző természeti látnivalók sorakoznak egymás mellett.

Hófödte csúcok látványára vágysz? Csak menj föl a soproni Sörházdombi-kilátóba. A vízimadarak érdekelnek? Fertőrákos mellől indulnak a nádi labirintus mélyére a Fertő-Hanság Nemzeti Park kenutúrái. A kis szikes tavak jellegzetes világát fedeznéd fel? Irány a Fertőzug! Fák harsogó zöldjére, fenyőillatra szomjazol? A Soproni Parkerdőben közel 400 kilométernyi jelzett turistaúton barangolhatsz. Ha a borvidéki mediterrán hangulat vonz, a Sopron környéki dombok szőlőskertjeit és jellemző borát, a kékfrankost dűlőtúrákon is megismerheted. Akkor is jó helyen jársz, ha szeretsz bicajozni – a Fertő tó körül több száz kilométeres kerékpáros úthálózat kanyarog, barátságos osztrák és magyar falvakat érintve. Strandokat, főúri kastélyokat, történelmi mementókat is felfedezhetsz nálunk. Hallgathatsz koncertet régi kőbányában, a nádasrengetegben pedig környezetbarát szolárhajóval is kalandozhatsz. Ha változatos élményekre vágysz, itt a helyed Sopron és a Fertő tó vidékén!



Sarród



Fotó: Harka Zoltán

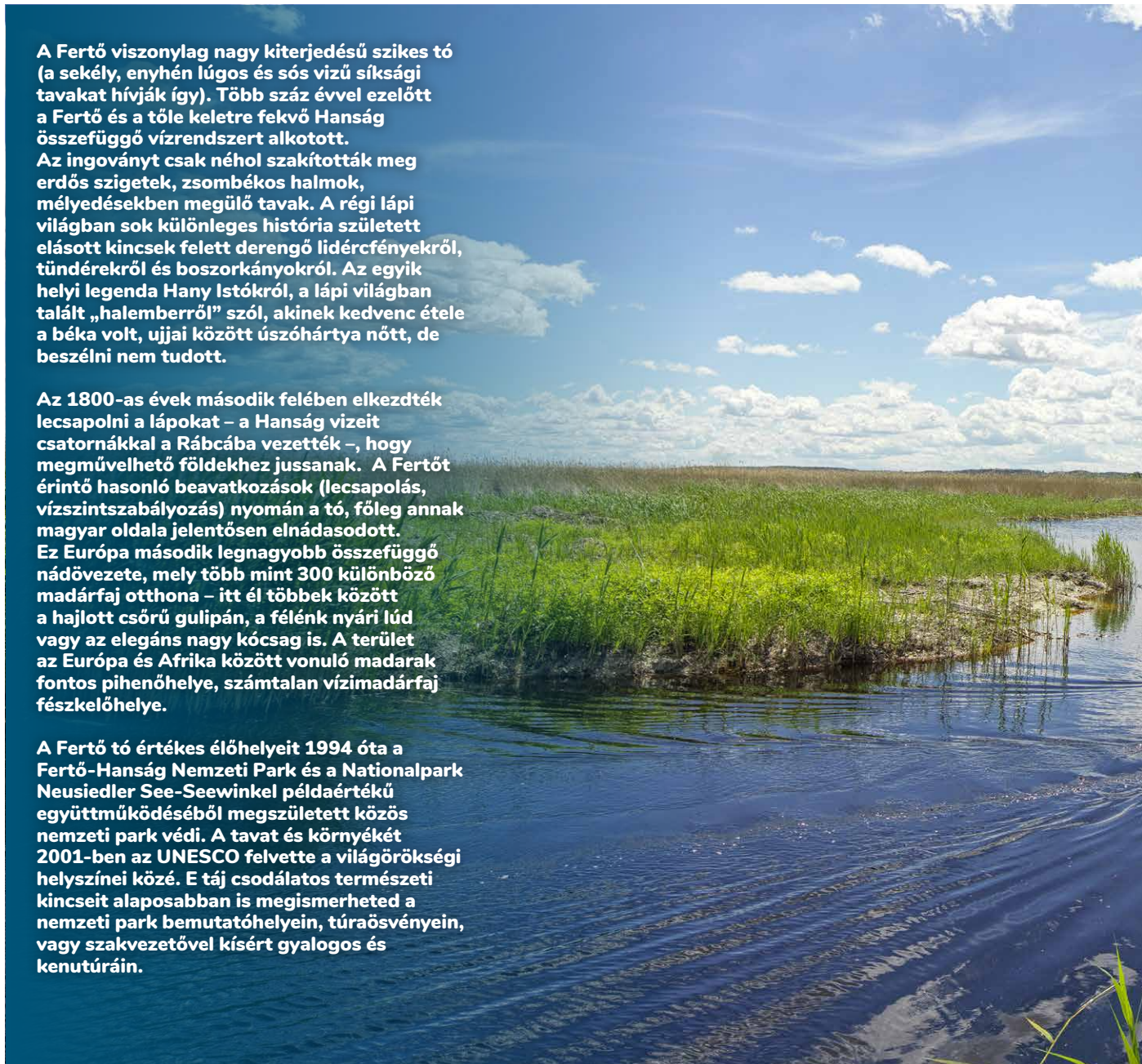
A LEGENDÁKKAL ÖVEZETT LÁPOK BIRODALMA

A Fertő viszonylag nagy kiterjedésű szikes tó (a sekély, enyhén lúgos és sós vizű síksági tavakat hívják így). Több száz évvel ezelőtt a Fertő és a tőle keletre fekvő Hanság összefüggő vízrendszert alkotott.

Az ingoványt csak néhol szakították meg erdős szigetek, zsombékos halmok, mélyedésekben megülő tavak. A régi lápi világban sok különleges história született elásott kincsek felett derengő lidércfényekről, tündérekről és boszorkányokról. Az egyik helyi legenda Hany Istókról, a lápi világban talált „halemberről” szól, akinek kedvenc étele a béka volt, ujjai között úszóhártya nőtt, de beszélni nem tudott.

Az 1800-as évek második felében elkezdték lecsapolni a lápokat – a Hanság vizeit csatornákkal a Rábába vezették –, hogy megművelhető földekhez jussanak. A Fertőt érintő hasonló beavatkozások (lecsapolás, vízszintszabályozás) nyomán a tó, főleg annak magyar oldala jelentősen elnádásodott. Ez Európa második legnagyobb összefüggő nádövezete, mely több mint 300 különböző madárfaj otthona – itt él többek között a hajlott csőrű gulipán, a félénk nyári lúd vagy az elegáns nagy kócsag is. A terület az Európa és Afrika között vonuló madarak fontos pihenőhelye, számtalan vízimadár faj fészkelőhelye.

A Fertő tó értékes élőhelyeit 1994 óta a Fertő-Hanság Nemzeti Park és a Nationalpark Neusiedler See-Seewinkel példaértékű együttműködéséből megszületett közös nemzeti park védi. A tavat és környékét 2001-ben az UNESCO felvette a világörökségi helyszínei közé. E táj csodálatos természeti kincseit alaposabban is megismerheted a nemzeti park bemutatóhelyein, túraösvényein, vagy szakvezetővel kísért gyalogos és kenutúráin.





LÁSZLÓMAJOR, SARRÓD



Az Esterházy hercegek egykor virágzó gazdasági központjában, Sarród mellett a nemzeti park bemutató majorságot alakított ki, ahol a Fertő-táj és a Hanság hagyományos gazdálkodási formáival lehet megismerkedni.



A gyerekeket élményösvény, játszótér, interaktív kiállítás is várja.

SZIKI ŐSZIRÓZSA TANÖSVÉNY, FERTŐÚJLAK



A Fertőzug egyedi hangulatú vidékén mintegy 40 sekély szikes tó szabdalja a füves, sztyeppeit tájat. Ez a különleges vidék Fertőújlaknál átnyúlik hazánk területére is. A Lászlómajortól nem messze induló, 4 kilométeres, kitáblázott tanösvény ezt a különleges világot ismerteti meg veled. Felejthetetlen élmény a szélesen elnyúló vizek fölött megpillantani a Schneeberg hatalmas havas csúcsát. A tanösvény madárleseiről megfigyelheted az itt élő madarak mindennapjait, és találkozhatasz legelésző szürke marhákkal, rackajuhokkal, sőt, bivalycsordával is! Az utat gyalogosan vagy kerékpárral is végigjárhatod. Távcövet ne felejts el vinni!

FERTŐRÁKOSI KŐFEJTŐ

Egykor Magyarország területén hullámzott a sekély, trópusi Pannon-tenger, melynek északnyugati részén, a mai Lajta folyó környékén a tengeri élőlények meszes vázából 15 millió évvel ezelőtt kialakult a jellegzetes, szürkés lajtamészkö. A kőzet keletkezését mutatja be a kőfejtő barlangjában kialakított témapark, ahol láthatasz életnagyságú ősbálnát és ősmaradványokat is.



Érdeemes végigjárni a kőfejtőt körülvevő Sziklai benge tanösvényt is. Állomásain többet megtudhatsz a természetvédelmi területen élő védett növény- és állatfajokról – például az ilyen nagy tömegben csak itt tenyésző sziklai bengéről –, kilátópontjairól pedig csodálatos panoráma nyílik a Fertő tóra.



Nyári estéken zenés színházi előadásokra, koncertekre is beülhetsz a kőfejtőben kialakított, különleges akusztikájú, Európa-szerte híres Barlangszínházba.



A kőfejtőt a Fertő tó körüli kerékpárút is érinti.



MADÁRMEGFIGYELŐ ÖKOTÚRÁK A FERTŐ TÓ KÖRÜL

A Fertő tó Közép-Európa egyik legjelentősebb vízimadár-élőhelye. Több mint 300 különböző madárfaj él itt. Nádasba záródott kis belső tavaival, menedéket nyújtó nádrengetegével, a környező kis szikes tavacskákkal a Fertő ideális táplálkozó-, búvó- és fészkelőhely számukra. Ebbe a páratlan vízi világba pillanthatasz be a Fertő-Hanság Nemzeti Park szakvezetői által vezetett kenutúrákon. Nagy kócsaggal, vörösgémmel, nyári lúddal biztosan találkozni fogsz egy ilyen túrán, de ha szerencséd van, a nádirigó, a foltos nádiposzáta és a barkócsinege énekét is elcsípheted.





Fotó: FHNPI Mészáros Krisztina



A Vízi rence túraútvonalon a Fertő tó sűrű nádasába vágott csatornákon át egészen a belső tavakig evezhatsz el egy kalandos, 6 kilométer hosszú kenutúrán, ahol a tanösvénynek nevet adó, aranysárga virágú, húsevő vízinövényt is találkozhatsz.



Nemcsak kenun, de kis napelemes hajóval is felfedezheted a Fertő tavat. A szolárhajó szinte hangtalanul halad, így nem riasztja el a rejtőzködő madárfajokat. A nemzeti park szolárhajós túráján a Fertő keleti oldalán a nádas szegélyezte főcsatornán keresztül a Madárvárta-öböllel határos nyílt vízre juthatsz ki.



A Fertő-Hanság Nemzeti Park madármegfigyelő gyalogtúrákat is szervez, ahol a Fertő szikes tavainál pihenő madárvilágot lesheted meg. Életre szóló élmény a vadludak behúzását látni ősszel a nemzeti park betekintő helyeiről.

Jelentkezés és további információ:

Bemutató Majorság és Látogatóközpont – Lászlómajor
ferto-hansag.hu



A középkori városfalnál őrt álló, 58 méter magas Tűztorony Sopron legismertebb jelképe. Örök és toronyzenészek teljesítettek itt egykor szolgálatot: figyelmeztették a város lakóit, ha tűz ütött ki, vagy ha ellenség közeledett. Körerkélyéről gyönyörű kilátás nyílik az óvárosra és a Sopront körülölelő Lőverekre.

TOP5

+1 HELY, AMI ELVARÁZSOL

1. SOPRONI TŰZTORONY



Fertődön áll Magyarország legnagyobb barokk kastélya, az Esterházy család Versailles-t idéző, 126 szobás palotája. A pompás termekben egykor Mária Terézia is vendégeskedett és az udvari zeneszerző, Joseph Haydn zenélt. A díszlépcső, a hatalmas kastélypark és a rózsakert varázslatos helyszínek a legszebb családi fotók elkészítéséhez.

2. ESTERHÁZY-KASTÉLY, FERTŐD



Fertőrákos települése mellett áll az egykori püspöki kőbánya. Emlékezetes élmény bebarangolni az ókori egyiptomi sziklatemplomok sejtelmes világát idéző hatalmas termeket. Az egyik sziklacsarnokban találd a magas mészkőfalaknak köszönhetően kiváló akusztikájú Barlangszínházat. Mindenképpen érdemes felisétlni a kőfejtő felső peremén húzódo tanösvényig – csodálatos kilátás nyílik innen a környékre és a Fertő tóra.

3. KŐFEJTŐ ÉS BARLANGSZÍNHÁZ, FERTŐRÁKOS



Különös épületet találsz az egykori bányászfaluban: felső szintjén katolikus templom, alsó részén borozó üzemel. A templomot egy bányaeépület alapjaira építették, mennevezete a bányavágatokat biztosító ácsolatok alakját idézi. A mellékoltáron látható Fekete Madonna a II. Világháborúban itt menedékre talált lengyelek ajándéka.

4. SZT. BORBÁLA BÁNYÁSZTEMLOM, BRENNBERGBÁNYA



Gulyás Attila - Magyar Természettudományi Szövetség

A Széchenyi Múzeumvasút igazi romantikus nosztalgiautazást ígér, amikor felszállunk a pöffögő András gőzös vagy Kiscenk, a dízelmozdony vontatta szerelvényre, és nekivágunk a közel 4 kilométer hosszú, kanyargós útvonalnak. A múzeumvasút áprilistól októberig üzemel.

5. SZÉCHENYI MÚZEUMVASÚT, NAGYCENK




A fertőbozi Gloriette-kilátóból nyílik talán a legszebb panoráma a Fertő-tájra. A kilátót 1801-ben Széchenyi Ferenc gróf építtette József nádor tiszteletére, aki többször gyönyörködött itt a szép kilátásban. A 186 méteres dombra épült kis pavilon melől tiszta időben még Pozsony is látszik.

+1. GLORIETTE-KILÁTÓ, FERTŐBOZ

SOPRON – A TÖRTÉNELEM, A BOR ÉS A PARKERDŐ VÁROSA

Ha a Fertő tó körüli kerékpártúráid, vagy gyalogos barangolásaid után kulturális feltöltődésre vágysz, a legjobb, ha besétálsz a „leghűsebb város”, Sopron belvárosába. Az ódon városközpont barokk házakkal övezett kanyargós utcái Budapest után a legtöbb műemléképületet rejtik, igazán bővelkednek látnivalókban. Múzeumi kalandozás, korszolás a Várkerületen, ismerkedés a soproni borral és a poncchterek világával, lazulós séta a klimatikus gyógyhelyen, az erdős Löverekben, felfrissülés az ország egyik legmodernebb sportuszodájában – ez mind belefér egy aktív soproni programba.





BELVÁROSI KORZÓZÁS A VÁRFALSÉTÁNYON

A soproni sétát legjobb, ha a belváros szívében, a Tűztoronynál kezded. A körerkélyről a lenti Fő tér és a fenti panoráma is páratlan látvány. A torony római kori falmaradványokra épült, a belváros alatt pedig négy méter mélyen az antik Sopron romjai húzódnak. A középkorban ezekre építették rá a várfalat, ami egyedülálló az országban, nyomvonalát a Várfalsétány követi. A belváros körüli Várkerületen pedig korzózhat, vagy felkereshetsz egy kiülős kávézót/cukrászdát, ahogyan azt a századfordulón a helyi lakosok, valamint ifj. Johann Strauss, Liszt Ferenc és Haydn is tette.

A BOR ÚTJÁN A GAZDANEGYEDBEN

A Várkerületről az Ikvahídon át indul az egyedi hangulatú poncichter-negyed (más néven: gazdanegyed) jellegzetes házai felé, közben pedig felkereshetsz egy Buschenschankot (borozót) is. Még ma is élnek itt úgynevezett poncichter családkok, akiknek német ajkú ősei babot ültettek a szőlő közé, innen a nevük is: Bohnenzüchter. A negyed tetején áll Sopron legrégebbi temploma, a gótikus Szent Mihály templom, melynek látogatóközpontjában a középkori város elevenedik meg. Innen pedig egy rövid sétával elérhetők az ókori Scarabantia amfiteátrumának maradványai is.

MÚZEUMI KALANDOZÁSTÓL A LÖVERI ERDŐKIG

Merőben eltér a megszokottól a Soproni Múzeum különleges néprajzi kiállítása az egykori nagypolgári Lenck-villában, amely Közép-Európa leghosszabb terén, a Deák téren csodálható meg. A berendezett műhelyekben több mint ezer műtárgy idézi az egykori céhes világot, ráadásul egy korabeli lakodalom előkészületeibe, a kelengye összeállításába és a 19. század polgári etikettjébe is bepillantasz. Innen sétálj el a Lőverek erdőibe. A Sörházdombi-kilátó után egy informatív tanösvényt is bejárhat, de választhatod a kalandparkot, vagy úszhatsz is egy jót a modern Lőver Uszodában.



SÖRHÁZDOMBI-KILÁTÓ - SOPRON

AKTÍVAN A SOPRONI-HEGYSÉGBEN ÉS FERTŐ-TÁJON

Rengeteg lehetőség közül választhatsz, ha a Fertő tó környékén aktívan szeretnéd eltölteni a szabadidődet. Vezetett kenutúrán és szolárhajón barangolhatsz a Fertő tó nádbirodalmában és a madárrezervátumban, utazhatsz kisvasúton a Széchenyiek egykori birtokán, és eltúrázhatsz misztikus római kori szentélyhez és hidegháborús emlékhelyhez egyaránt. Két pompás főúri kastély: a Széchenyi család nagycenki és az Esterházyak Versailles-t idéző fertői palotája is várja, hogy felfedezd őket. Felüdülésként Hegykőn, a Fertő-part termálfürdőjében vagy a petőházi strandon is pihenhetsz.





TEKERJÜNK ITTHON!

A Fertő tó környéke igazi bringás paradicsom: szerteágazó kerékpárút-hálózat szövi át a vidéket, a magyar és az osztrák oldalon egyaránt. A Fertő tó kerülő útvonal kb. 120 kilométer hosszú, de komppal rövidíthetsz rajta, így félkört tehetsz akár az osztrák (kb. 72 km), akár a magyar (60 km) oldalon. Több tematikus útvonal is kanyarog a tó körül: a Hanság lápvidékén át vezető útvonal elhalad a tűzokok birodalma mellett, a Vasfüggöny-útnak is nevezett Eurovelo 13-ason tekerve pedig az egykori határ történelmi emlékhelyeihez jutsz el. A Fertő-Hanság Nemzeti Park e-kerékpáros túrákat is szervez, emellett bicikliket is tudsz bérelni náluk.



TÚRÁZZUNK ITTHON!

A Sopron környéki erdőket 400 kilométernyi jelzett gyalogos séta- és túraútvonal hálózta be. Források, tanösvények, erdei tornapálya, élményparkok várnak a frissítő erdei környezetben. A parkerdő különlegességét a kilátók sokasága adja: nincs még egy olyan hely az országban, ahol ennyi kilátót találnál ilyen sűrűségben. Némelyikből a szomszédos havas osztrák hegyekre is ráláthatsz!

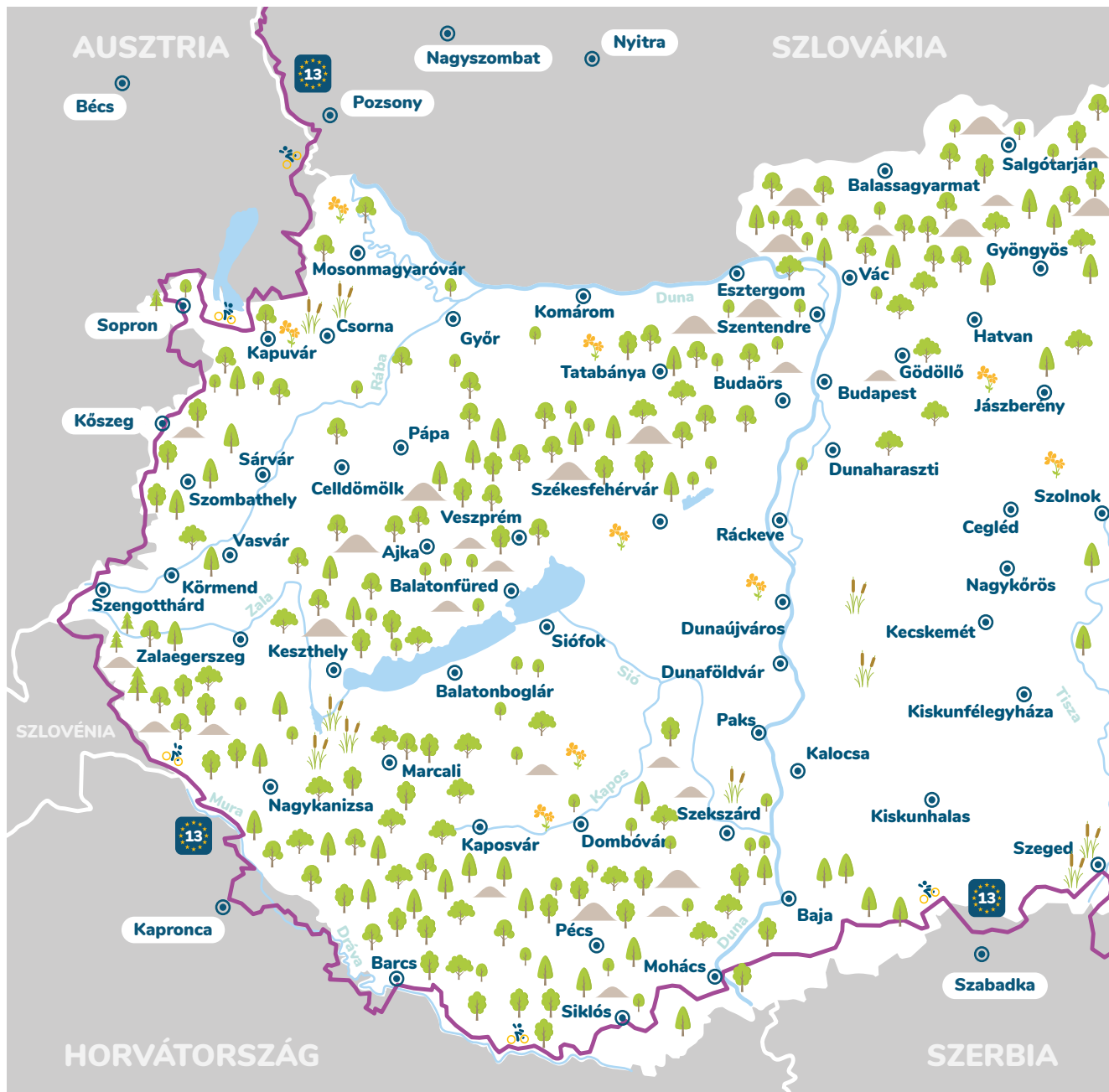
EXTRÉM TÚRA A FERTŐ TÓ KÖRÜL

2011-ben egy hideg januári napon három osztrák srác a Fertő tavi Oggau (Óka) településéről útnak indult, hogy gyalogosan 24 óra alatt körbejárja a Fertő tavat. A nem mindennapi túrából immár hagyomány lett. Legutóbb 7000 ember indult el az extrém tókerülésre, ezzel pedig a Burgenland Extrem Tour Közép-Európa legnagyobb téli outdoor megmozdulásává lépett elő. Indulni négy távon, 30, 60, 80 és 120 kilométeren lehet – de a teljesítménynél sokkal fontosabb a részvétel, a mozgás öröme és a Fertő-táj szépségének felfedezése.

További információk:
24strundenburgenland.com



„VASFÜGGÖNY-ÚT”: AZ EUROVELO 13





Az európai kerékpárhálózat Vasfüggöny-útnak keresztelt 13-as számú útvonala Norvégiából indulva 20 országon át jut el Bulgáriába, érintve a Fertő tó vidékét. Fertőzugnál, a Fertő tó keleti oldalánál éri el hazánkat, majd a tavat délről kerülve, Fertőrákosnál tér vissza Ausztriába. A határ mellett haladva Ágfalvánál vezet át ismét Magyarországra, hogy Harkánál megint Ausztriába, Közép-Burgenlandba forduljon.

A magyar-osztrák határ mentén tekerő útvonal több történelmi emlékhelyet érint, melyek az egykori vasfüggöny időszakát idézik fel. Fertőrákosnál a Páneurópai Piknik Emlékhely ott áll, ahol 1989-ben a keletnémet menekültek áttörték a határt. Hegykő határában a Vasfüggöny Emlékhely az egykori műszaki határzár változásait mutatja be három különböző időszakból. Schattendorfól Ágfalvára átlépve egy szabadtéri bemutatóhelyen ismerheted meg az Európa több mint 40 éves megosztottságát szimbolizáló vasfüggöny történetét.



Fotó: SopronMédia



eurovelo.hu

KERÉKPÁRTÚRA-AJÁNLÓ

① TÓKERÜLŐ BRINGÁS ÉLMÉNYTÚRA (B10 KERÉKPÁRÚTVONAL)

Túraútvonal: Fertőd – Hegykő – Balf – Fertőrákos – Mörbisch am See – Rust – Purbach – Neusiedl am See – Podersdorf – Illmitz – Fertőújlak – Sarród – Fertőd

Túraípus: Kerékpáros körtúra

Táv: 120 km

Szintemelkedés: 122 m

Időigény: 1–3 nap

Túra besorolása: közepes



Klasszikus Fertő tavi túra: bakancslistás útvonal mindenkinek, aki szeret tekerni. A határokon átnyúló túrakört – mind a kerékpárút minőségét, mind a kerékpárosbarát infrastruktúrát értékelve – a Német Kerékpáros Szövetség a legmagasabb színvonalat jelentő 5 csillagos minősítéssel látta el.

A túrát érdemes többnaposra tervezni, hiszen sok látnivalót tartogat. Megcsodálhatod az Esterházy-kastélyt Fertődön, időutazást tehetsz a hegykői Csipkeházban, gyönyörű kilátás tárul eléd a fertőbozi Gloriette-kilátóból, Balfon pedig megkóstolhatod a híres gyógyvizet. Fertőrákoson a kőfejtőt és a Mithras-szentélyt nézd meg, aztán sétálj Ruszt hangulatos óvárosában, és kávézz Neusiedl am See (Nezsider) mólóján, majd délnek fordulva meg se állj Podersdorf (Pátfalu) emblemikus piros-fehér világítótornyáig. A faluban még a szélmalomhoz is érdemes eltekerned. Illmitzben strandolhatsz, és megnézheted az osztrák nemzeti park látogatóközpontjában kialakított tartalmas kiállítást. Innen már csak egy óra a határ, és Fertőújlak után visszaérsz Fertődre.

LÁTNIVALÓK A MAGYAR OLDALON:

Sarród: Lászlómajor, Bemutató Majorság és Látogatóközpont

Fertőd: Esterházy-kastély

Fertőszéplak: tájházak, Széchényi-kastély,

Peisonia Látogatóközpont, Csonka torony

Fertőhomok: tájház

Hegykő: Vasfüggöny Emlékhely, „Masinaház”, Csipkeház

Hidegség: Szent András-templom, Papkert

Fertőboz: Gloriette-kilátó

Balf: Zsolnay-ivókút, Szent Farkas-templom,

Szerb Antal-émlékhely

Fertőrákos: Barlangszínház, kőfejtő, püspöki palota, pellengér, Mithras-szentély, Páneurópai Piknik Emlékhely

LÁTNIVALÓK BURGENLANDBAN, AZ OSZTRÁK OLDALON:

Mörbisch am See (Fertőmeggyes): Hofgassen („udvar-utcák”)

Rust (Ruszt): történelmi óváros, gólyák

Purbach (Feketeváros): történelmi belváros, borospincék

Neusiedl am See (Nezsider): Mole West, Tábor vára

Podersdorf (Pátfalu): világítótorony, szélmalom

Illmitz: Neusiedler See–Seewinkel Nemzeti Park

Látogatóközpont

Letölthető térképek és
további információk:
aktivmagyarorszag.hu





FERTŐ-PARTI KERÉKPÁRÚT

KERÉKPÁRTÚRA-AJÁNLÓ



② FERTŐ KISKÖR (SF10 KERÉKPÁRÚTVONAL)

A tókerülő nagy kört le is rövidítheted komppal. Indulj el Fertődről, és sorban fedezd fel a Fertő-parti kis falvakat! Állj meg Fertőszéplakon a Világörökség-központban, Hidegségen a hangulatos Papkertben, kapaszkodj fel Fertőbozon a Gloriette-kilátóhoz, frissítsd fel magad Balfon az ivókútnál, élvezd a panorámautatót Balftól a szőlők között. Vigyázz, Fertőrákosnál ne hagyj ki a Mithras-szentélyt! Mörbischnél gurulj le a hajó kikötőbe, innen a kerékpárt szállító komppal fél óra alatt átjuthatsz a tó keleti partjára, Illmitz hajó kikötőjébe. Innen Apetlon felé folytathatod az utadat Fertőújlakon át Fertődig.

 **Túratispus:** kerékpáros körtúra

 **Táv:** 60 km

 **Szintemelkedés:** 180 m

 **Időigény:** 1–2 nap

 **Túra besorolása:** közepes

③ IDŐUTAZÁS SOPRON KÖRÜL (SF4 KERÉKPÁRÚTVONAL)

Sopronból erdei kerékpárúton jutsz el Tómalomig, ahol a középkorban soproni molnárak malmai működtek, ma pedig strandfürdő vár. Innen Sopronkőhidán át a Páneurópai Piknik Emlékhelyhez vezet a kerékpárút. Az 1989-es határátörést bemutató emlékpark a rendszerváltozás és demokratikus átalakulás korába röpít. Az útvonal ezután az osztrák oldalon, a határ mentén halad, majd Klingensbachnál (Kelénpatak), a határátkelő mellett érkezik vissza Magyarországra. A Dudlesz-erdőn át futó kerékpárúton térhetsz vissza Sopronba, közben érdemes felmászni az Ó-Hubertus-kilátóba, ahonnan szép kilátás nyílik a Soproni- és a Rozália-hegységre.

 **Túratispus:** kerékpáros körtúra

 **Táv:** 26 km

 **Szintemelkedés:** 220 m

 **Időigény:** 2–3 óra

 **Túra besorolása:** közepes



4 VASFÜGGÖNY-KÖR (SF5 KERÉKPÁRÚTVONAL)

Sopronból Ágfalva felé kerekezz át Ausztriába. Érdemes Baumgarten (Sopronkertes) település mellett, a pálos kolostornál megpihenni. Ezután kis falvakon át, szélkerekek alatt, változatos terepen vezet az út a Páneurópai Piknik Emlékhelyig. Nézd meg az 1989-es határáttörés helyszínét, majd Ausztriába visszatérve Mörbisch am See (Fertőmeggyes) feletti dombról élvezd a Fertő medencéjének csodás panorámáját. Fertőrákoson át a Tómalom érintésével egy romantikus erdei kerékpárúton térhetsz vissza Sopronba.

 **Túratípus:** kerékpáros körtúra

 **Táv:** 43 km

 **Szintemelkedés:** 335 m

 **Időigény:** 4–5 óra

 **Túra besorolása:** közepes

5 BORTÓL A VÍZIG

Az osztrák „kékfrankos országon” át, Balf érintésével ajánlunk egy túrát Sopron körül. Sopronból a közeli Harkánál lépheted át a határt, majd a dimbes-dombos kerékpárúton a kékfrankos országnak is nevezett Közép-Burgenland gondozott szőlőskertjei között kerekezel. Raiding (Doborján) településén érdemes betérni Liszt Ferenc szülőházába. Nagycenken Széchenyi István kastélyát ejtheted útba. Sétálj a híres hársfasoron és ülj fel a nagycenki kisvasútra! Fertőbozra átgurulva a Gloriette-kilátóból csodálhatod meg a Fertő-tájat, Balfon pedig kóstold meg a gyönyörű Zsolnay-kútból csordogáló gyógyvizet.

 **Túratípus:** kerékpáros körtúra

 **Táv:** 59 km

 **Szintemelkedés:** 428 m

 **Időigény:** 6–7 óra

 **Túra besorolása:** közepes

6 HEGYI KERÉKPÁROS TÚRA (SF3 KERÉKPÁRÚTVONAL)

Ez az útvonal kifejezetten MTB kerékpárosok számára ajánlott, kemény és izgalmas terep. A túra Sopron belvárosából indul. Innen Harka felé vedd az irányt, és haladj a korábbi vasfüggöny nyomán a Soproni-hegység vadregényes tájain! A szintkülönbségekkel tarkított útvonal Ágfalván keresztül tér vissza Sopronba.

 **Túratípus:** kerékpáros körtúra

 **Táv:** 42 km

 **Szintemelkedés:** 590 m

 **Időigény:** 4–5 óra

 **Túra besorolása:** nehéz

Letölthető térképek és további információk:
aktivmagyarország.hu



FERTŐ-PARTI KERÉKPÁRÚT

KIRÁNDUL A CSALÁD – GYALOGTÚRA GYEREKEKKEL



CIKLÁMEN TANÖSVÉNY

A soproni erdők jellegzetes virágjáról elnevezett tanösvény volt az ország első sétaútja. A 9 kilométeres, kanyargós erdei ösvény méltán népszerű ma is, hiszen a Soproni Parkerdő legszebb részeihez vezet el, a júliustól szeptemberig virágzó ciklámenmezők és források mellett, természetes fenyők, tölgyek és bükkök alatt, kis szurdokvölgyek mentén. Érinti a környék legszebb panorámáját nyújtó Várhely-kilátót is, melybe felmászva eléd tárul az egész Soproni-hegyvidék, a város, a Fertő, a Hanság és az Alpokalja vonulatai. Érdeemes megnézni a kilátótól nem messze feltárt, több ezer éves kelta földvár maradványait és a halomsírokat is. A tanösvény nem körtúra: a végpontjától akár busszal, akár gyalog vissza tudsz jutni Sopronba.


VÁRISI SÉTAÚT

Ha a Soproni Parkerdő fatörzsein stilizált Tűztorony jelzést látsz, akkor a Várisi sétaút tanösvényen egy kényelmes és hangulatos körtúra útvonalát érted el. A könnyű, 3 és fél kilométeres sétaút egy erdei tornapályával kezdődik. A soproniak esküsznek rá, hogy legintenzívebben itt érezhető a soproni erdő illata. Te is így érzed? A tanösvényen továbbhaladva padokat, pihenőhelyeket, játszótérrel találsz, majd az út beletorkollik az I. világháborúban az erdélyi Ojtozi-szorosban harcolt soproni honvédeknek emléket állító Ojtozi sétaútba.




TOLVAJ-ÁROK TERMÉSZETVÉDELMI TANÖSVÉNY

Meredek zugaival, keskeny, kimosott útjaival, hegyoldalaival az 1,2 kilométeres Tolvaj-árok a soproni hegyvidék legvadregényesebb és legszebb völgye. A Brennbergi-völgyből (Gyermek- és Ifjúsági Tábor buszmegálló) vagy a Várhely felől is megközelítheted. Az út során hat tájékoztató tábla segít megismerni a Soproni-hegység jellegzetes növény- és állatvilágát, kőzeteit. Ha a Tolvaj-árkot elhagyod, kapaszkodj fel a Postás-forráshoz, ahonnan egy kunkort téve érsz el a kora vaskori kelta településhez. A Várhely-kilátótól vedd az irányt visszafelé a Brennbergi-völgybe.




GYALOGTÚRA-AJÁNLÓ



GLORIETTE-KILÁTÓ

KILÁTÓRÓL KILÁTÓRA

Ezen a klasszikus gyalogtúrán a Soproni-hegység legszebb kilátóit járhatod végig jól jelzett turistautakon, kevés emelkedővel, több helyen rövidítési lehetőséggel. Töltsd fel a kulacsodat, mert a szép kilátásokat egy egész napos túrán gyűjtheted be! A Lőverekből a Sörházdombi-kilátótól indulj, majd kapaszkodj fel a Károly-kilátóhoz! A Ciklámen tanösvény útvonalát követve juthatsz el a Várhely-kilátóhoz. Pihenésképpen érdemes a mesés Fáberréten leheveredni, majd a szelídgesztenyésen át irány a 374 méter magas Vas-hegyen álló Gloriette-kilátó! Hazafelé a különös történetű Taródi-vár és a Hársfa sor elegáns villái zárják a látnivalók sorát.

 **Túraútvonal:** Sörházdombi-kilátó – Károly-kilátó – Hétbűkkfa – Halomsírok – Várhely-kilátó – Szalamandra-tó – Fáber-rét – Gloriette-kilátó – Taródi-vár – Lőverek – Sörházdombi-kilátó

 **Túratípus:** gyalogos körtúra

 **Táv:** 11 km

 **Szintemelkedés:** 327 m


 **Időigény:** 4 óra

 **Túra besorolása:** közepes



BÁNYÁSZTÚRA A HATÁRSÁV MENTÉN

A legenda szerint az 1750-es években egy bánfalvi pásztor csodát látott itt: égtek a kövek a soproni erdő oldalában. Ezekről a szénkibúvásokról kapta nevét a hely, hiszen Brennberg annyit tesz: égő hegy. Nemsokára itt nyílt meg Magyarország első szénbányája, ahol egész Európa legjobb minőségű barnaszenét bányászták. 250 évig virágzott a kis alpesi bányászfalu, melyet előbb a trianoni új határ, majd a vasfüggöny zárt el a világtól. A különleges történetű falu körül vezet ez a túra: a Szt. Borbála bányásztemplomtól menj a Mária utat követve a récényi határátkelési pontig. Tegyéél egy kitérőt az osztrák oldalon az Ilona-aknához, majd a magyar oldalon kapaszkodj fel a hegység legmagasabb pontjára, az 557 méteres Magas-bércre. Új- és Ó-Hermes felé tudsz hazatérni.

 **Túraútvonal:** Brennbergbánya – Ilona-akna – Magas-bérc – Új-Hermes – Brennbergbánya

 **Túratípus:** gyalogos körtúra

 **Táv:** 7 km


 **Szintemelkedés:** 149 m

 **Időigény:** 2,5 óra

 **Túra besorolása:** közepes

A VASFÜGGÖNY MENTÉN A SZÁRHALMI-ERDŐN ÁT

Ez egy tartalmas, hosszú túra, mely során nemcsak szép kilátásban lesz részed, hanem a vasfüggöny lebontásában szerepet játszó és az európai történelmet is befolyásoló történelmi helyszíneket is bejárhatod. Sopronból elindulva nemsokára elérkezel az Ó-Hubertusz kilátóhoz, ahonnan csodálatos körpanoráma nyílik a Szárhalmi-erdőre, a gyönyörű Soproni- és Rozália-hegységekre. A túra következő állomása a műszaki határzár 1989. júniusi átvágásának helyszíne. A Dudlesz-erdő után a Páneurópai Piknik Emlékhelyet nézheted meg, majd a római kori Mithras-szentély, végül Fertőrákos, Tómalom érintésével érkezhetsz vissza Sopronba.

 **Túraútvonal:** Sopron – Ó-Hubertusz-kilátó – Vasfüggöny túraút – Dudlesz-erdő – Ottó-barlang – Ferenc-barlang – Páneurópai Piknik Emlékhely – fertőrákosi Mithras-szentély – Tómalom – Sopron

 **Túratípus:** gyalogos körtúra

 **Táv:** 34,5 km


 **Szintemelkedés:** 436 m

 **Időigény:** 10 óra

 **Túra besorolása:** nehéz

FÜRTÖS BODZA TANÖSVÉNY

Ha ismerkednél a Soproni-hegység növény- és állatvilágával, erdeivel, vízrajzával, akkor ezen a tanösvényen átfogó képet kapsz minderről. Az útvonal Ágfalvától vezet az osztrák–magyar határon fekvő, Asztalfőként vagy Urak asztalaként ismert pontig. Ez a történelmi helyszín a megállapodás évszázados szimbóluma, mivel egykor a környék urai itt tartottak közös étkezéseket az éves határszemle alkalmával.

 **Túraútvonal:** Ágfalva – Mészverem – Róth Gyula emlék – Asztalfő (Urak asztala)

 **Túratípus:** gyalogos vonaltúra

 **Táv:** 8 km

 **Szintemelkedés:** 281 m

 **Időigény:** 3 óra

 **Túra besorolása:** közepes

**További
információk:**



aktivmagyarország.hu

KALANDRA FEL!

A KÁROLY-MAGASLAT ÉS KÖRNYÉKE

Hova érdemes menned, ha Sopron környékén sétálnál? Ha még nem másztál fel a Károly-kilátóba, kezd azzal! Sopronra szokták mondani, hogy a kilátók városa. Kilenc kilátója közül a legnépszerűbb a Károly-kilátó, melynek tetejéről az Alpoktól a Fertő tóig tartó hegy- és dombvidék tárul elé. A kilátó mellett természetismereti kiállítás (Kőhalmy Múzeum), mezítlábas ösvény és erdei játszótér várja a gyerekeket – és a kíváncsi felnőtteket is.

A közelben fekszik a Trianon Emlékpark. A terméskőből és apró méretű kövekből kirakott Magyarország-térképen piros kövekkel jelölték az I. világháborút lezáró békediktátummal elcsatolt országrészeket, és zöld kövekkel burkolták a mai Magyarország területét. A területek között futó sétaúton magad is körbejárhatod.

Nem messze a kilátótól találd a Lővér Kalandparkot, ahol 120 akadályos drótkötélpálya-rendszeren és mászófalon próbálhatod ki ügyességedet. A kalandpark elől indul a Boszorkány meseösvény, mely kincsestérképével és meseházikójával a gyerekek nagy kedvence.



KÁROLY-KILÁTÓ



NAGYCENKI SZÉCHENYI MÚZEUMVASÚT

Fotó: Gulyás Attila – Magyar Természettudományi Szövetség

NAGYCENKEN A SZÉCHÉNYIEK NYOMÁBAN

A cenki kastélyt a „legnagyobb magyarként” ismert Széchenyi István nagypjának a bátyja, Széchenyi Antal generális építtette 1750 körül, eredetileg barokk stílusban. Széchenyi István is itt gyerekeskedett, majd felnőttként ő örökölte a birtokot.

A pompás, mégsem hivalkodó cenki kastélyhoz érdemes a Széchenyi Múzeumvasúttal elbogni. A kisvasút Fertőboz és Nagycenk között közlekedik. Az út ugyan nem hosszú (3,6 km), de a környező táj és a nosztalgiaszerelvények különlegessé teszik a rövidke utazást. Hiszen akár gőzmozdonnyal is érkezhetsz a kastélyhoz! Az Ikva-patak hídjánál pár percre megáll a kisvonat, hogy az utasok lefényképezhessék a gyönyörű tájat. A nagycenki végállomás mellett szabadtéri vasúti skanzen található régi mozdonyokkal. Ha erre jársz, mindenképpen érdemes sétálni egyet a kastélytól a Fertő tó felé elnyúló híres kettős hársfasorban: a fasor egy része az eredeti, 250 éves állományból való.

SOPRONI BORVIDÉK

Sopron és a Fertő vidéke a középkor óta fontos bortermő vidék. Hosszú évszázadokon át a soproni bor az ország kedvelt exportcikke volt. Ekkoriban még csak fehérborokat készítettek errefelé: furmintot, muskotályt, aszús édesbort. A vörösborok csak lassan kezdtek terjedni a 19. században, majd a filoxerajárvány után már inkább kékszőlőfajtákat telepítettek újra. A kékfrankos lett e borvidék jellemző szőlő- és borfajtája.

A Fertő tó egyedi mikroklímája, az ásványi anyagokban gazdag, meszes talaj jellegzetessé teszi az itt termelt borokat. Ha erre jársz, mindenképp kóstold meg őket – de kérünk, fogyassz belőlük felelősséggel! Sopron és a Fertő tó természeti és kulturális kincsei felfedezése közben tökéletes pihenőhely egy jó borászat napos terasza vagy hűvös pincéje.

MIK AZOK A PONCICHTEREK?

A németajkú Sopronban így hívták a borosgazdákat. Nevüket onnan kapták, hogy szokás volt errefelé a szőlősorok közé babot ültetni. Az egykori „babtermelő” (Bohnenzüchter) szőlősgazdák úgy vélték, biztonságosabb, ha a pincéiket nem a dűlőiknél, hanem városi lakóházaik alatt építik meg. A borászat is könnyebbé vált így, és kialakult az a szokás, hogy a poncichterok piros és fehér színű szalagokkal jelezték, hogy milyen bort mérnek a háznál.



JANDL BORÁSZAT, FERTŐRÁKOS

A Jandl család igazi régi poncichterfamília, generációk óta borkészítéssel foglalkoznak. Az apró családi pincészet 6 hektáron gazdálkodik, boraik csúcsétermekben és borversenyeken szerepelnek. A pincészet Fertőrákoson a Patak soron, a Tókerülő Bringás Élmenytúra (B10), a Fertő kiskör (SF10) és a Vasfüggöny-kör (SF5) kerékpárút közelében várja a vendégeket.

Előzetes bejelentkezés szükséges.

BORHU

Tervezd meg soproni bortúrádat a bor.hu weboldal segítségével!



VINCELLÉR BORBIRTOK, FERTŐBOZ

A három család (Molnár, Pieler, Sásdi) összefogásával megalakult fertőbozi pincészet közvetlenül a Tókerülő Bringás Élménytúra (B10), a Fertő kiskör (SF10) és a Bortól a vízig kerékpárút mellett, a Fertő-Hanság Nemzeti Park szívében várja vendégeit, kerthelyiséggel, igény esetén helyi kézműves hideg ételekkel.

A pince specialitása a késői szüretelésű természetes fehér édesbor, a Zenit, de érdemes megkóstolni veltelinijüket és zweigeltjükét is.

STEIGLER PINCE, SOPRON

A Steigler Pince specialitása az organikus művelésű ültetvényeken termett, magas minőségű biobor. Céljuk, hogy boraik visszaadják az itteni különleges, ásványos talaj nyújtotta egyediséget. Kísérleteznek a furmint visszatelepítésével is, aminek érdekessége, hogy hosszú évszázadokon át ez volt a fő soproni szőlőfajta. A Steigler Pince Sopron poncichternegyedének szívében, a belváros szélén, a Vasfüggöny-kör (SF5), a Bortól a vízig és a Hegyi kerékpáros túra (SF3) útvonala mentén található.



LUKA PINCÉSZET, FERTŐRÁKOS

A család évszázadok óta szőlőtermesztéssel foglalkozik. Dülölk a Fertőrákos–Balf közötti dombsoron található, ahol a Fertő tó mikroklímája és a rengeteg napfény biztosítja a borok jó minőségét. Hogy mire számíthat, aki Luka bort kóstol? Férfias karakter és női könnyedség érdekes kettősére. A borászat a Tókerülő Bringás Élménytúra (B10), a Fertő kiskör (SF10) és a Vasfüggöny-kör (SF5) kerékpárút közelében fekszik, ahol idilli lugassal, borkóstolókkal, nyáron pedig szombatoként borterasszal várja a vendégeket. Előzetes bejelentkezés szükséges.



VIDD MAGADDAL A TÁJ ÍZEIT!

A helyi alapanyagokból kézműves technológiával készült, magas minőségű termelői finomságok a Fertő-táj természeti gazdagságát és az itt lakók vendégszeretetét, hozzáértését szimbolizálják. Bátran keresd túráid során a Vidék Minősége védjeggyel ellátott termékeket, és fedezd fel a Fertő-táj különleges ízeit!

Hegykön, a Tornácós Ház kisboltjában, a Spejz-ben találsz Vidék Minősége védjegyes termékeket.



Fotó: Dr. Nagy Attila

PRÉMIUM PÁRLATOK EGY CSEPP PÁLINKA, HEGYKŐ

A hegykői Egy Csepp Pálinkaház az ország egyetlen természetvédelmi területen létrehozott pálinkaháza. A főzdeák egy 105 éves épület, a „Masinaház” ad otthont. A tulajdonosok a pálinkafőzés régi hagyományait a legmodernebb technikával ötvözik, így készítenek prémiumkategóriás párlatokat. Pálinkáik közül kiemelkedik a Piros Veltelini, amely 2014-ben megszerezte az ország legjobb szőlőpálinkájának járó Champion-díjat. 2015-ben „Magyarország legjobb pálinkája” elismerést kaptak, 2018-ban pedig kiérdemelték a „Magyarország legeredményesebb pálinkafőzdeje” címet. Élvezd a különleges párlatokat, de kérünk, fogyassz felelősséggel!

SAJTKÜLÖNLEGESSÉGEK HELEBRAND SAJTMŰHELY, KÓPHÁZA

A kópházi sajtműhelyben családi gazdaságból beszerzett tehéntej felhasználásával készítenek egyedi sajtokat. Ízletes és különleges sajtaik adalékanyag hozzáadása nélkül, hagyományos kézműves módszerekkel készülnek, környezettudatos módon, megújuló energiát használva. Füstölt sajtaik a házi füstölőben parázsló keményfa füstjétől kapják végleges színüket és egyedi zamatukat.



Fotó: Dr. Nagy Attila

HÚS TERMÉSZETESEN BOLDOG BIRTOK, FERTŐSZÉPLAK

Vadregényes környezetben, Sarród és Fertőszéplak között terül el Horváth Attila szarvasmarha-tenyésztő 20 hektáros családi gazdasága. A hormonmentes, növényvédő és műtrágya nélküli biofarmon szabadtartásos, szakaszos legeltetéssel tartják állataikat. A legjobb minőségű és húskihozatalú állatok tenyésztésére törekszenek, így a belőlük származó hús is magas színvonalat képvisel.



GYÜMÖLCSÖK ÉS ZÖLDSÉGEK TÁRHÁZA EDŐ ÉS RENKA MŰHELYE, FERTŐSZÉPLAK

Edő és RenKa, a két fiatalasszony közös kézműves műhelye Fertőszéplakon található, ahol a Fertő-táj gyümölcseiből és zöldségeiből zamatos lekvárok, chutney-k, zöldségkrémek, pesztók, szörpök, teák, fűszersók készülnek. Kóstold meg a rumos meggyekvart vagy a mákos barackdzsemet, a bazsalikomos pestót és a cukkinikrémüket, és vigyél haza az otthoniaknak egy kis bodza- és akáczörpöt! Minden termékük tartósítószer nélkül, saját kézzel szedett, helyi alapanyagból készül.

Állítsd össze kedvenc termékeid listáját
a Vidék Minősége weboldal segítségével:
alpokalja-fertotaj.hu



HASZNOS ELÉRHETŐSÉGEK



Fertő-Hanság Nemzeti Park Igazgatóság

9435 Sarród, Rév-Kócsagvár

☎ +36 30 166 0950

🌐 fertő-hansag.hu

Nationalpark Neusiedler See – Seewinkel

A-7142 Illmitz Hauswiese

🌐 nationalparkneusiedlersee.at

Lászlómajor Bemutató

Majorság és Látogatóközpont

Sarród - Lászlómajor

☎ +36 30 166 0950

🌐 fertő-hansag.hu

Sopron Tourinform Iroda

9400 Sopron, Szent György utca 2.

☎ +36 99 951 975

🌐 visitsopron.com

TAEG Tanulmányi Erdőgazdaság Zrt.

9400 Sopron, Honvéd út 1.

☎ +36 99 506 810

🌐 taegr.hu/soproni-parkerdo/

Neusiedler See Tourismus GmbH

A-7100 Neusiedl am See,

Obere Hauptstraße 24.

☎ +43 2167 8600

🌐 neusiedlersee.com/hu/home.html

Fertő-táj Világörökség Egyesület

Peisonia Látogatóközpont

9436 Fertőszéplak, Ady Endre utca 1.

🌐 peisonia.hu

Soproni Séta – Sáros Viktor

9400 Sopron, Lóvér körút 37.

☎ +36 30 999 2585

🌐 soproniseta.hu

Fertő-táj túra – Tislér Diána

9437 Hegykő, Kossuth Lajos utca 74.

☎ +36 70 229 8483

🌐 fertotajtura.hu

Fertőtekerdő – Szigethi Balázs

9437 Hegykő, Halastó u. 1.

☎ +36 30 266 6896

🌐 fertotekergo.hu

NaTúra Ökotúrák – Molnár Balázs

9400 Sopron, Várkerület 24.

☎ +36 30 986 6488

🌐 na-tura.hu

Fertőd Bike – Vankó Imre

9431 Fertőd, Fő u 22.

☎ +36 30 370 8906

🌐 fertod-bike.business.site

Luka Pincészet

9421 Fertőrákos, Szt. Sebestyén utca 24.

☎ +36 30 272 5014

🌐 lukawine.com

Vincellér Borbirtok

9493 Fertőboz, Fő utca 34.

☎ +36 20 911 2364

🌐 vinceller.com

Jandl borászat

9421 Fertőrákos, Patak sor 26.

☎ +36 20 927 6442

🌐 jandl.hu

Steigler Pince

9400 Sopron, Balfi utca 13-15.

☎ +36 99 787 051

🌐 steigler-wines.com

1 Csepp Pálinka, Hegykő

9437 Hegykő, Fertő u. „Masinaház”

☎ +36 20 931 0306, +36 30 227 4544

🌐 1csepppalinka.hu

Helebrand Sajtműhely, Kópháza

9495 Kópháza, Jurisits u. 3.

☎ +36 20 982 5252

🌐 HelebrandSajtmuhely

Boldog Birtok – Horváth Attila

9436 Fertőszéplak, külterület 099/5

☎ +36 30 701 4436

🌐 boldogbirtok.hu

Edó Műhelye

Téglás Edit

☎ +36 20 416 7504

🌐 edolekvar

RenKa Műhelye

Kiss-Szabó Renáta

☎ +36 30 620 1631

🌐 RenKa



**AKTÍVAN
AZ ALPOK ÉS A KISALFÖLD TALÁLKOZÁSÁNÁL:
SOPRONI-HEGYSÉG ÉS FERTŐ-TÁJ**

Kiadó: Aktív- és Ökoturisztikai Fejlesztési Központ Nonprofit Kft.

Nyomdai kivitelezés: CC Printing Kft.


Kiadás éve: 2022

Ingyenes kiadvány

A kiadvány termékmegjelenítést tartalmaz!



AKTIVMAGYARORSZAG.HU

 Aktív Magyarország  [aktiv.magyarország](https://www.instagram.com/aktiv.magyarország)

